


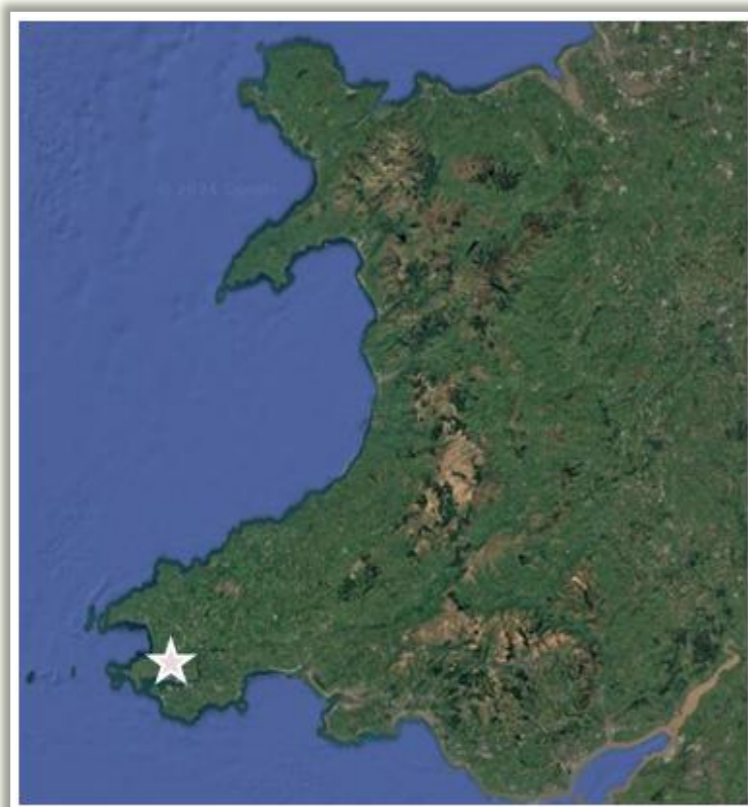


# Coedydd Cwningar, Johnston, Sir Benfro

Pembrokeshire  
Nature  
Partnership  
Partneriaeth  
Natur  
Sir Benfro

Ym mis Mai 2022, cysylltodd Cyngor Cymuned Johnston â Phartneriaeth Natur Sir Benfro i ofyn am gyngor ar sut i reoli Coedydd Cwningar ger pentref Johnston, ar gyfer pobl a natur.

Wedi cerdded dros y safle, roedd yn amlwg fod lle i gryfhau natur yn y lleoliad hwn a gwella cysylltiadau pobl ag ef. Ariannwyd y prosiect trwy ddyraniad grant *Lleoedd Lleol ar gyfer Natur* Llywodraeth Cymru i Bartneriaeth Natur Sir Benfro. Cafodd ei gyflawni trwy bartneriaeth gyda Chyngor Cymuned Johnston.



Mae gan bentref Johnston boblogaeth o fwy na 2500, ac mae'n cwmpasu pellter o tua milltir y naill ochr i'r briffordd rhwng Hwlfordd ac Aberdaugleddau.



# Ar gyfer Bioamrywiaeth... For Biodiversity...



Plannu mwy o flodau gwylt




Cyn



Wedyn

Plannwyd mwy o goed lleol



Plannwyd 15 o goed cyffredin brodorol i ychwanegu at amrywiaeth y rhywogaethau yn y coetir – Afalau Surion, Ceirios Duon, Ceirios yr Adar a Masarn Bach



Wedyn



Crëwyd llannerch goediog (1200 m<sup>2</sup>) i adfer llecyn o flodau gwylt ac fe blannwyd cennin pedr Dinbych y Pysgod.





# Ar gyfer Bioamrywiaeth... For Biodiversity...

Pembrokeshire  
Nature  
Partnership  
Partneriaeth  
Natur  
Sir Benfro

## Newid arferion torri gwair



Mae tir glas (2000 m<sup>2</sup>) y tu allan i'r coetir sydd ddim yn cael ei ddefnyddio at ddibenion hamdden yn cael ei adael heb ei dorri yn yr haf, ac mae'n cael ei dorri a'i gasglu ar ddiwedd y flwyddyn.



## Plannwyd mwy o goed perllan


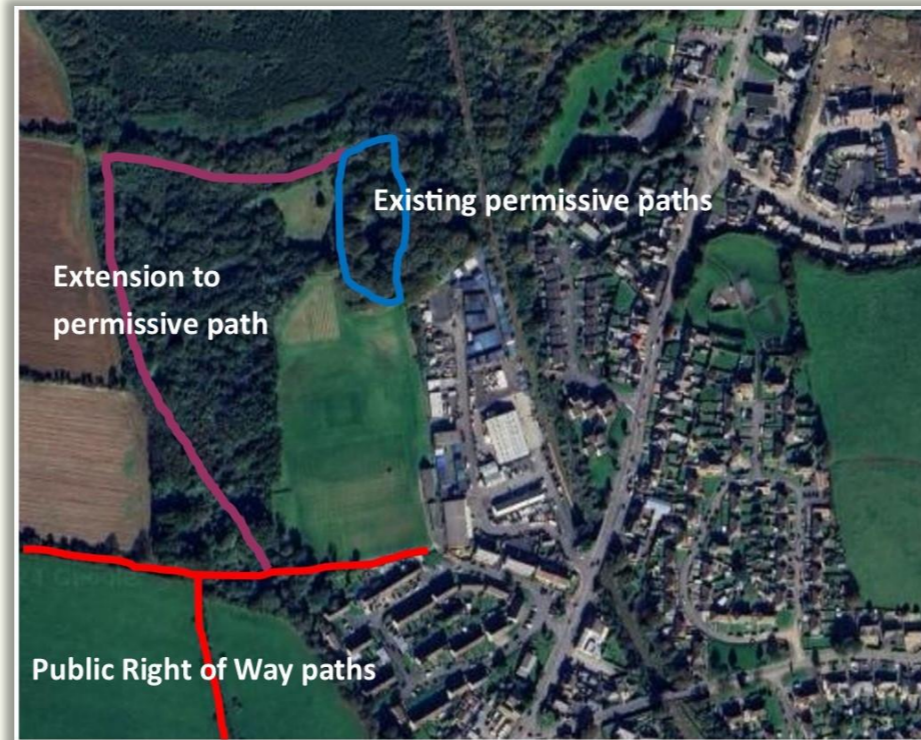
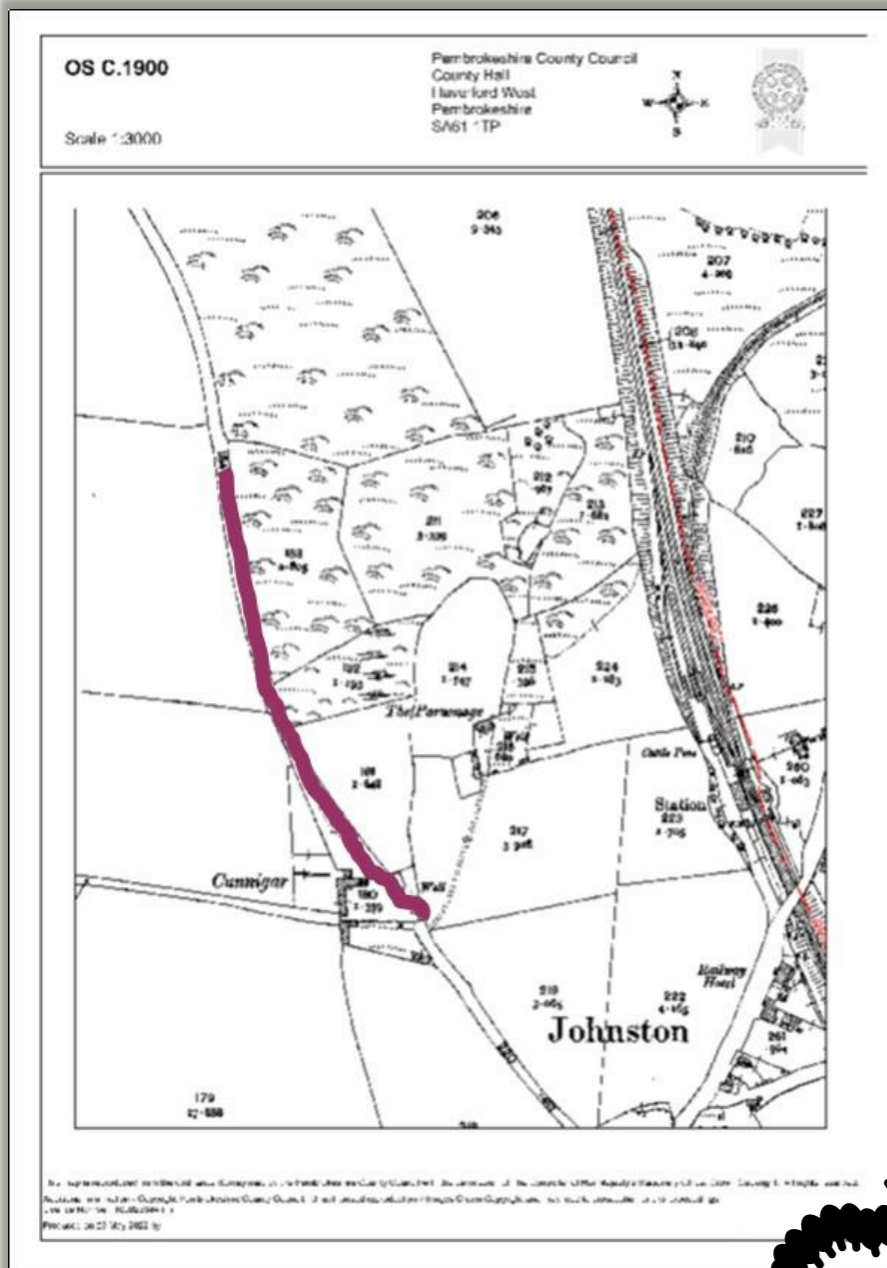


Plannwyd 5 o goed afalau treftadaeth Cymreig




# Ar gyfer ein Cymuned... For our Community...

Pembrokeshire  
Nature  
Partnership  
Partneriaeth  
Natur  
Sir Benfro



Roedd map OS o tua 1900 yn dangos bodolaeth llwybr hanesyddol 400m trwy'r coedydd. Cafodd hwn ei ail-agor a'i ymestyn (a rhoi gwyneb arno) am 200m arall (heb wyneb) i ymuno â llwybr caniataol sy'n bod yn barod drwy'r coedydd. Erbyn hyn mae gan bobl leol daith gerdded estynedig mewn natur ar eu trothwy.



# Am y dyfodol... For The Future...

Pembrokeshire  
Nature  
Partnership  
Partneriaeth  
Natur  
Sir Benfro

Parhau gyda'r trefniant torri a chasglu er mwyn gwella amrywiaeth y llecynnau blodau gwyllt gydag amser.

Ymchwilio cyfleoedd i reoli Coedydd Cwningar i greu mwy o fudd i fioamrywiaeth a phobl.



“Taith gerdded hyfryd i mewn i goedydd hardd, ond o fewn y pentref. Braf gweld coed newydd yn cael eu plannu.”

“Mor braf gweld hwn yn cael ei agor i fyny a'i ddefnyddio, roedd holl blant y Glebelands yn arfer chwarae yma cyn i'r tyfiant gymryd drosodd. Mae'r llwybr mor dda.”

“Gwaith da iawn yn agor y coedydd ac mae'r llwybr caled yn rhagorol, rwyn ei gerdded yn rheolaidd. Arddangosfa hyfryd o gennin pedr yn y coed y Gwanwyn diwethaf.”

“Mae pawb wedi gweithio mor galed, da iawn chi, gobeithio gweld mwy o lwybrau'n cael eu hagar a mwy o bobl yn ei ddefnyddio.”

Meddylwch am greu mwy o lwybrau a phontydd dros nentydd, rheoli ein coetir a chreu micro-gynefinoedd i natur ar yr un pryd, gwneud mwy o lecynnau gorffwys, gosod arwyddion a phlannu mwy o goed i ddechrau arni!